

Einen beeindruckenden Blick in die **Emsauen** mit den natürlich lebenden Heckrindern hat man vom Aussichtsturm des Emsauenradweges, kurz bevor wir die Ems in Richtung Handorf überqueren.

Durch das **Waldgebiet Dorbaum**, vorbei am Kaserengelände der **Lützw Kaserne**, führt uns der Weg durch Wiesen und Felder bis zur Sudmühle, wo wir die Werse kreuzen. „**Sudmühle**“ ist seit 1975 ein Stadtteil von Münster. Die gleichnamige Wassermühle an der Werse wird zur Mehlproduktion genutzt. Die Werse sorgt für die nötige Wasserkraft.

Direkt nach der Flussüberquerung geht es durch ein naturbelassenes Wäldchen, vorbei an einer besonderen Ruhestätte, einem Friedhof für liebe Mitbewohner, unsere Haustiere.

Der folgende Radweg durch den **Boniburger Wald** bietet spannende Wegabschnitte durch uralte Buchenbestände und führt vorbei an der Dyckburg, wo es sich lohnt innezuhalten. Haus Dyckburg im Boniburger Wald war ursprünglich eine Wasserburg – bestehend aus Kirche, Pfarrheim und Wohn- und Wirtschaftsgebäuden. Sehenswert ist heute die St. Maria – Himmelfahrt Kirche. Der Architekt war 1740 der Barockmeister Johann C. Schlaun.

Als nächstes erreichen wir die **Schleuse Münster am Dortmund-Ems-Kanal**, der mit einer Länge von 225 km und 15 Schleusen Westfalen mit der Nordsee verbindet. Die Schleuse ist eine Zwillingsschleuse und überwindet eine Fallhöhe von 6,20 m. Sie ersetzt seit 2014 die zwei alten Schleusen von 1920.

Den Kanal überqueren wir jetzt noch nicht. Wir lassen uns von ihm bis zum **Stadthafen Münster** leiten, wo wir am Hafen die zahlreichen gastronomischen Angebote für eine gemütliche Rast nutzen.

Der Hafen Münster ist ein Binnenhafen und zweigt als Stichhafen vom Dortmund-Ems-Kanal ab. Als Warenumschlagplatz hat er keine nennenswerte Bedeutung mehr. Als „Kreativkai“ ist er für die Münsteraner ein Treffpunkt für Kultur und Gastronomie.



*Die Authentische Dolce Vita
Lass dich verwöhnen*

• CAFÉ • APERITIF • MITTAGSTISCH

Hauptstraße 23, 48346 Ostbevern • 017693191113
info@di-giacomo-ostbevern.de
www.di-giacomo-ostbevern.de


Gastronomia Di Giacomo gastronomia_digiacomoz3

OSTBEVERN
Touristik e.V.

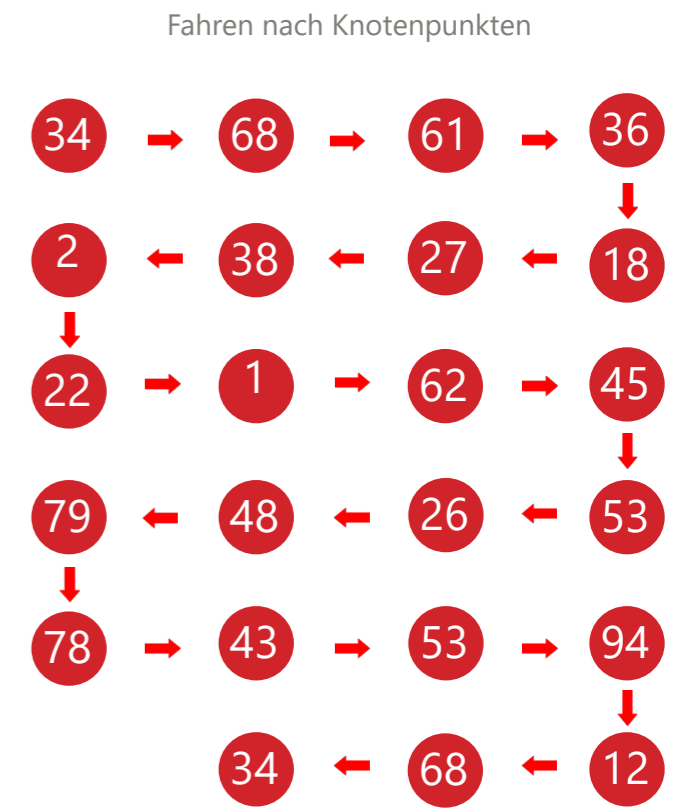
Großer Kamp 6
48346 Ostbevern
02532 | 4310350
ostbevern-touristik.de
info@ostbevern-touristik.de



Radrouten 3 TIPP



Fahren nach Knotenpunkten



Stadt - Land - Fluss
60,7 km

Eine Tour, die, wie der Titel schon zeigt, die Vielfalt des Münsterlandes mit allen Facetten widerspiegelt.

Start/ Ziel: Knotenpunkt (KP) 34 | Ortskern Ostbevern

Wir starten ländlich in Richtung **Westbevern/Haus Langen** (siehe Radroutentipp „vom Schloss zur Burg“), wo wir von der Bever zur Ems auf wunderschönen, schattigen Wegen durch das Emsaueengebiet radeln.

Stadt - Land - Fluss

Ostbevern
Westbevern
Münster

Weitere Möglichkeiten in Münster bieten sich an, wenn man die quirlige **Innenstadt** erleben und/oder die zahlreichen historischen Gebäude besichtigen möchte. Hierzu nutzt man idealerweise die **Promenade**, ein „Grünen Ring“, der die Radfahrer rund um Münster an die jeweiligen Orte führt.

Zurück zur Ruhe und Natur radeln wir durch den Ortsteil Coerde zu den **Rieselfeldern**, einem beeindruckenden **Naturschutzgebiet** von ca. 4,3 Quadratkilometern, wo bedrohte Vogelarten Zuflucht und Lebensraum finden und viele Wintergäste rasten.

Am Dortmund-Ems-Kanal erleben wir die „**Kanalüberführung**“, ein bedeutendes Industriedenkmal, das 1899 im Zuge des Kanalbaus aus Sandstein fertiggestellt wurde. Es ermöglicht die Überführung der „Alten Fahrt“ des Dortmund Ems Kanals über die Ems und steht unter Denkmalschutz, wurde aber bereits durch neue belastbarere Überquerungen ersetzt.

Der Rückweg durch die **Brüskenneide**, ein 55,5 ha umfassendes **Naturschutzgebiet**, ein Brutgebiet für Brachvogel und Nahrungshabitat für Grau- und Kanadagänse, lässt die sehr abwechslungsreiche Rundtour gemütlich ausklingen. Die Ostbeverner Gastronomie lädt zum gemütlichen „Abendbrot“ ein.

Oder Sie bestellen sich Ihr persönliches **Münsterländer Picknick** in Ihre Ferienwohnung und lassen den Tag Revue passieren.



Bild: Ostbevern Touristik e. V.



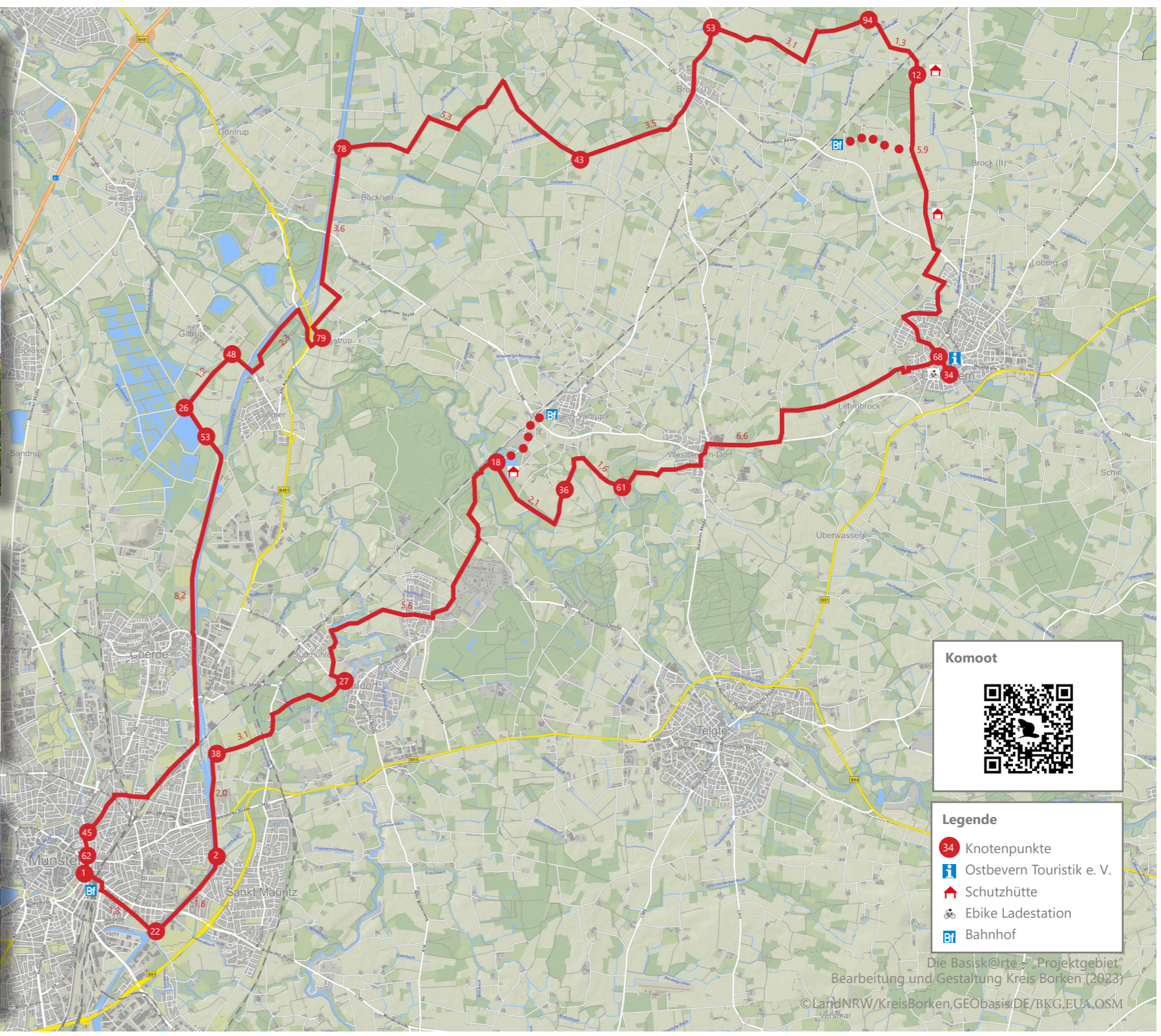
Bild: Münsterland e. V. | Kai Marc Pel



Bild: Münsterland e. V. | Philipp Fölting



Bild: Münsterland e. V. | Philipp Fölting



Legende

- 34 Knotenpunkte
- i Ostbevern Touristik e. V.
- 🏠 Schutzhütte
- 🚲 Ebike Ladestation
- Bf Bahnhof

Die Basiskarte „Projektgebiet“
 Bearbeitung und Gestaltung Kreis Borken (2023)

©Land NRW/KreisBorken, GEObasis.DE/BKG, EUA, OSM